



**КОМИТЕТ ИМУЩЕСТВЕННЫХ ОТНОШЕНИЙ
АДМИНИСТРАЦИИ ПЕРМСКОГО МУНИЦИПАЛЬНОГО ОКРУГА**

РЕШЕНИЕ

о размещении объектов № 806

Пермский край
Пермский муниципальный округ

28.03.2025

Комитет имущественных отношений администрации Пермского муниципального округа разрешает Акционерному обществу «Газпром газораспределение Пермь» (ИНН 5902183841, ОГРН 1025900512670, почтовый адрес: 614000, г. Пермь, ул. Петропавловская, 43)

размещение объекта «Газопровод-ввод по адресу: п. Горный, (Двуреченское с/п), ул. Механизаторов, д. 20 (газопровод давлением до 1,2 Мпа, для размещения которого не требуется разрешения на строительство)»

на землях государственная собственность на которые не разграничена

на срок: 1 год


Местоположение: Пермский край, Пермский м.о., п. Горный

Приложение: схема предполагаемых к использованию земель или части земельного участка.

Особые условия использования:

- 1) При размещении газопровода учесть параметры ширины проезда улично-дорожной сети, во избежание сужения полосы отвода дороги.
- 2) При условии получения разрешения на производство земляных работ.

Заместитель председателя комитета


(подпись, печать)

М.В. Королева



Схема предполагаемых к использованию земель или части земельного участка

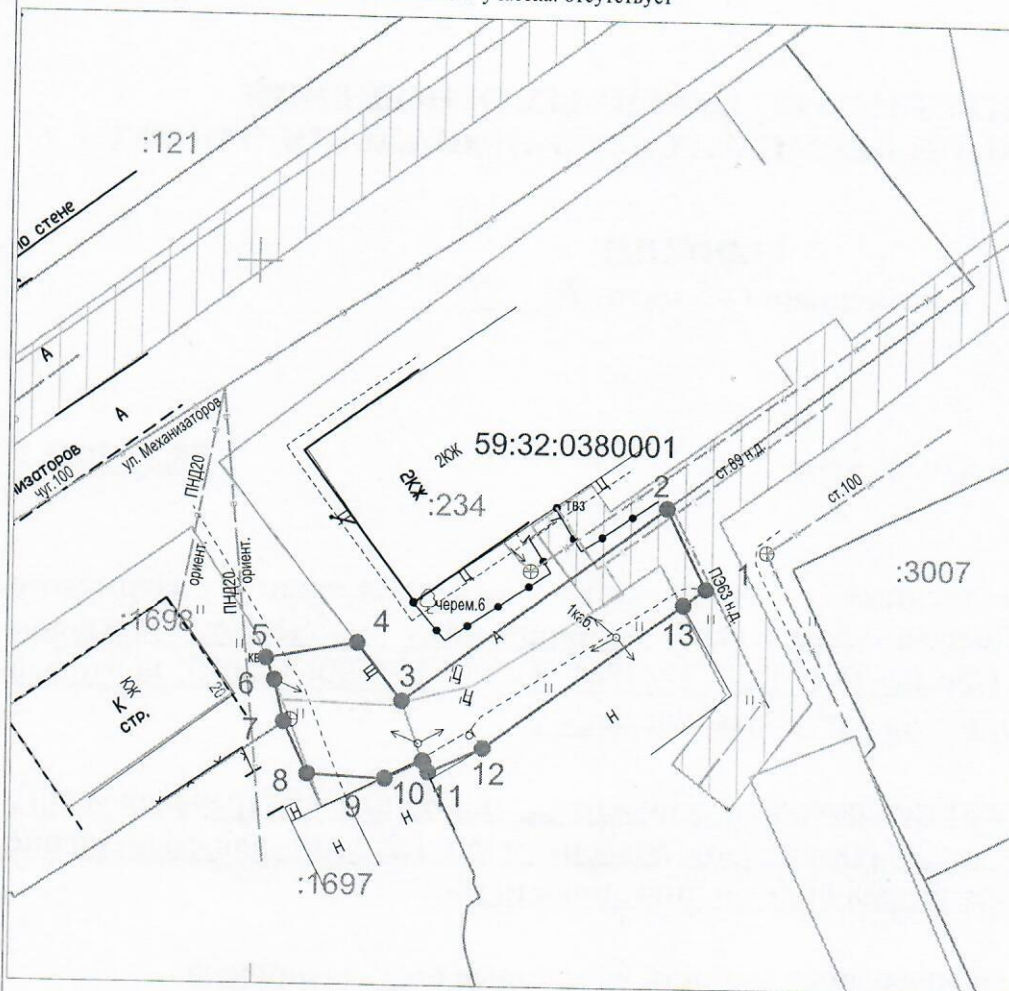
Объект: "Газопровод-ввод по адресу: п Горный (Двуреченское с/п), ул Механизаторов, д 20"

Местоположение: Пермский край, Пермский м.о., п. Горный

Площадь земель или части земельного участка, кв.м.: 202

Категория земель: земли населённых пунктов

Вид разрешенного использования земельного участка: отсутствует



КАТАЛОГ КООРДИНАТ		
решения о размещении объектов		
№ точки границы	Каталог координат (МСК-59), м	
	X	Y
1	504677.8	2236480.8
2	504683.37	2236478.08
3	504669.77	2236460.08
4	504673.72	2236457
5	504672.58	2236450.78
6	504671.1	2236451.37
7	504668.24	2236452.02
8	504664.73	2236453.69
9	504664.49	2236458.98
10	504665.72	2236461.55
11	504664.96	2236461.91
12	504666.65	2236465.64
13	504676.68	2236479.25


Масштаб 1:500

Описание границ смежных землепользователей:

- от т.1 до т.2, от т.4 до т.5, от т.11 до т.1 - земли неразграниченной государственной (муниципальной) собственности;
- от т.2 до т.4 - земельный участок с кадастровым номером 59:32:0380001:234;
- от т.5 до т.7 - земельный участок с кадастровым номером 59:32:0380001:1698;
- от т.7 до т.11 - земельный участок с кадастровым номером 59:32:0380001:1697.

Условные обозначения:

- граница предполагаемых к использованию земель или части земельного участка
- граница земельного участка ранее учтенного в ЕГРН
- граница кадастрового квартала
- кадастровый номер квартала
- кадастровый номер земельного участка в кадастровом квартале
- проектируемый газопровод-ввод
- существующий газопровод
- граница зоны с особыми условиями использования территории учтенная в ЕГРН

Заявитель  Косачев О.В., по доверенности
(подпись, расшифровка подписи) № 2355 от 09.12.2024г.
МП Верно
(для юридических лиц и ИП)